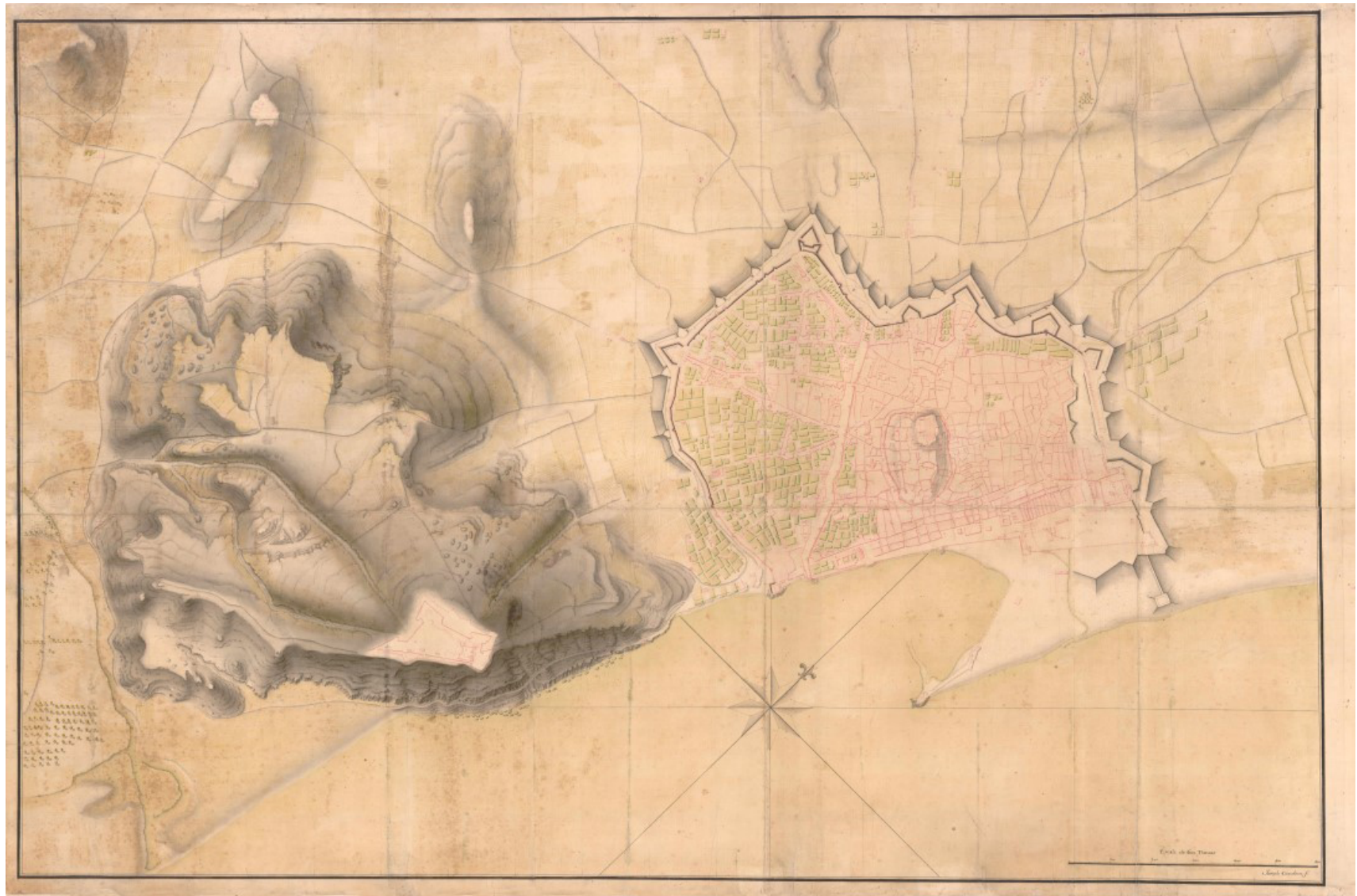


Mapas parcelarios originales manuscritos de la provincia de Barcelona. Proceden de la Escuela de Nobles Artes de Barcelona, donde se impartían los estudios de Agrimensura hasta mediados del siglo XIX. El arquitecto Elies Rogent creó este fondo a partir de la adquisición de las colecciones privadas de arquitectos agrimensores como Carlos Gaurán, Jean-Antoine Laur, Joan Soler Mestres, Tomás Soler Ferrer y Miquel Garriga Roca, entre otros. La colección permite conocer la evolución histórica de los usos del suelo y del territorio en municipios como Manresa, Martorell, Molins de Rei, Sant Sadurní d'Anoia, Sitges, Vic y Vilafranca del Penedès, además de la propia ciudad de Barcelona. El archivo también aloja una colección de cartografía antigua, manuscrita e impresa. En total, se trata de 96 documentos, en su mayor parte accesibles a través de la [Memòria Digital de Catalunya](#)

3. Mapas de Agrimensores y cartografía antigua (1751-1904)



Mapas de Agrimensores y cartografía antigua (1751-1904)

Cardoso, Joseph. Pla geodèsic de Barcelona, c.1700. AG-012851.

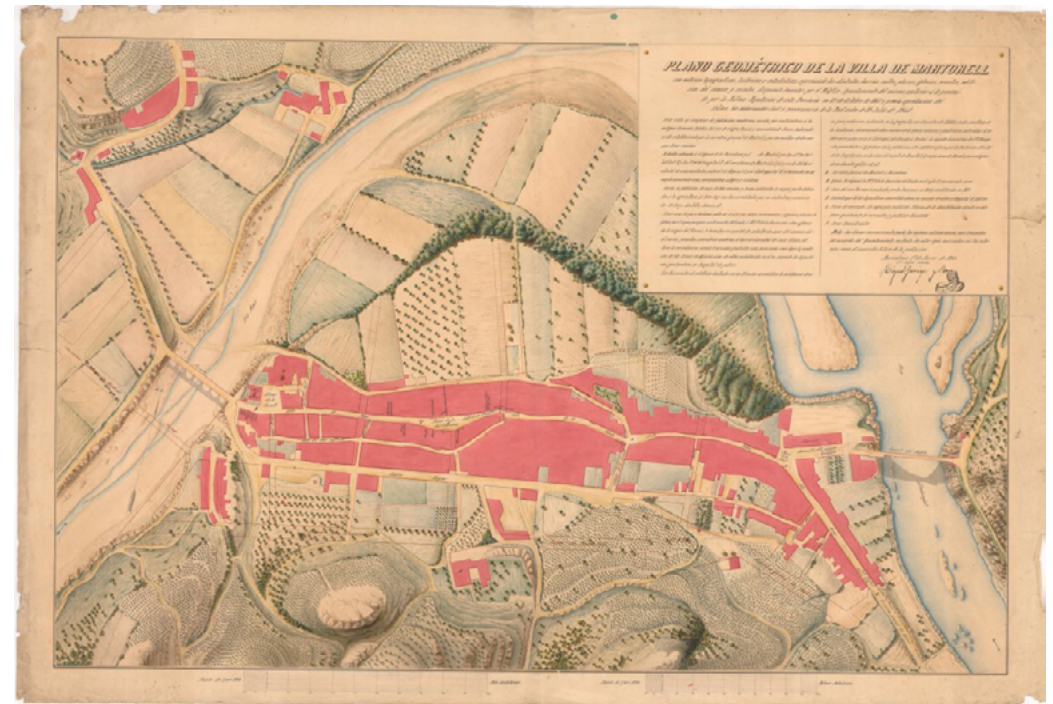
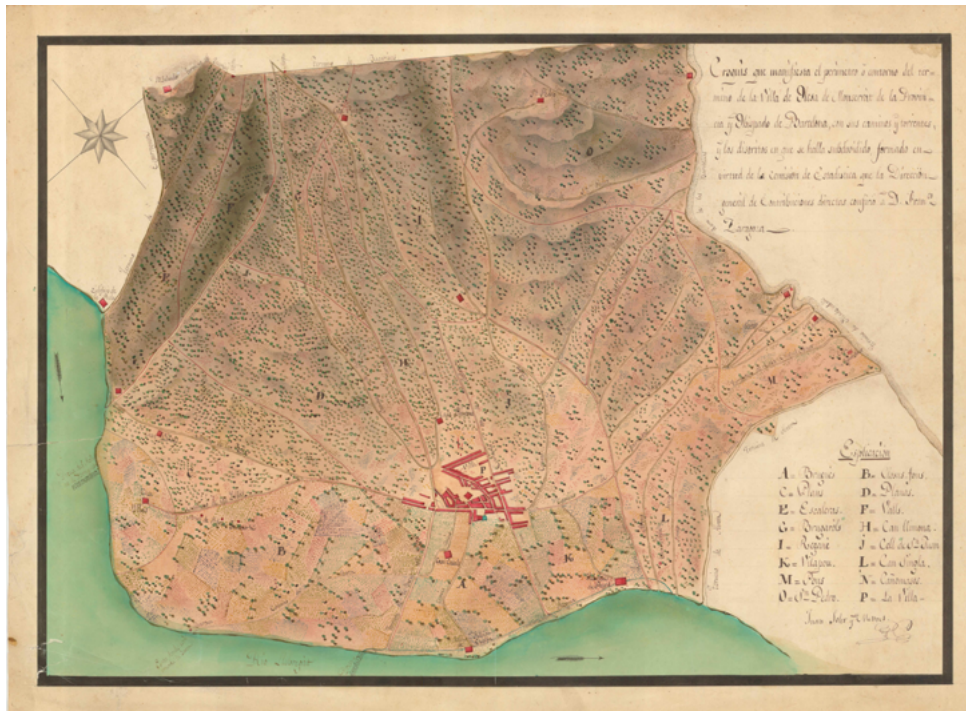


Soler i Ferrer, Tomàs. Plan geométrico de las tierras situadas en los términos de Argentona y Cabrera..., c.1820. AG-013213.

Soler i Ferrer, Tomàs. Plan geométrico de las tierras situadas en los términos de Argentona y Cabrera que riegan con las aguas que reúne la acequia de los Molinos harineros de Dn Juan y Dn José Antonio Palau, de Antonio Gual y de D^a Mariana Campllonch y Jofre. c.1820.

AG-013207

Mapas de Agrimensores y cartografía antigua (1751-1904)



Mapas de Agrimensores y cartografía antigua (1751-1904)

Soler i Mestres, Joan. Croquis que manifiesta el perímetro o contorno de la Vila de Olesa de Montserrat de la Provincia y Obispado de Barcelona..., c.1850. AG-0013245.

Garriga i Roca, Miquel. Plano geométrico de la Villa de Martorell, 1850. AG-013198.