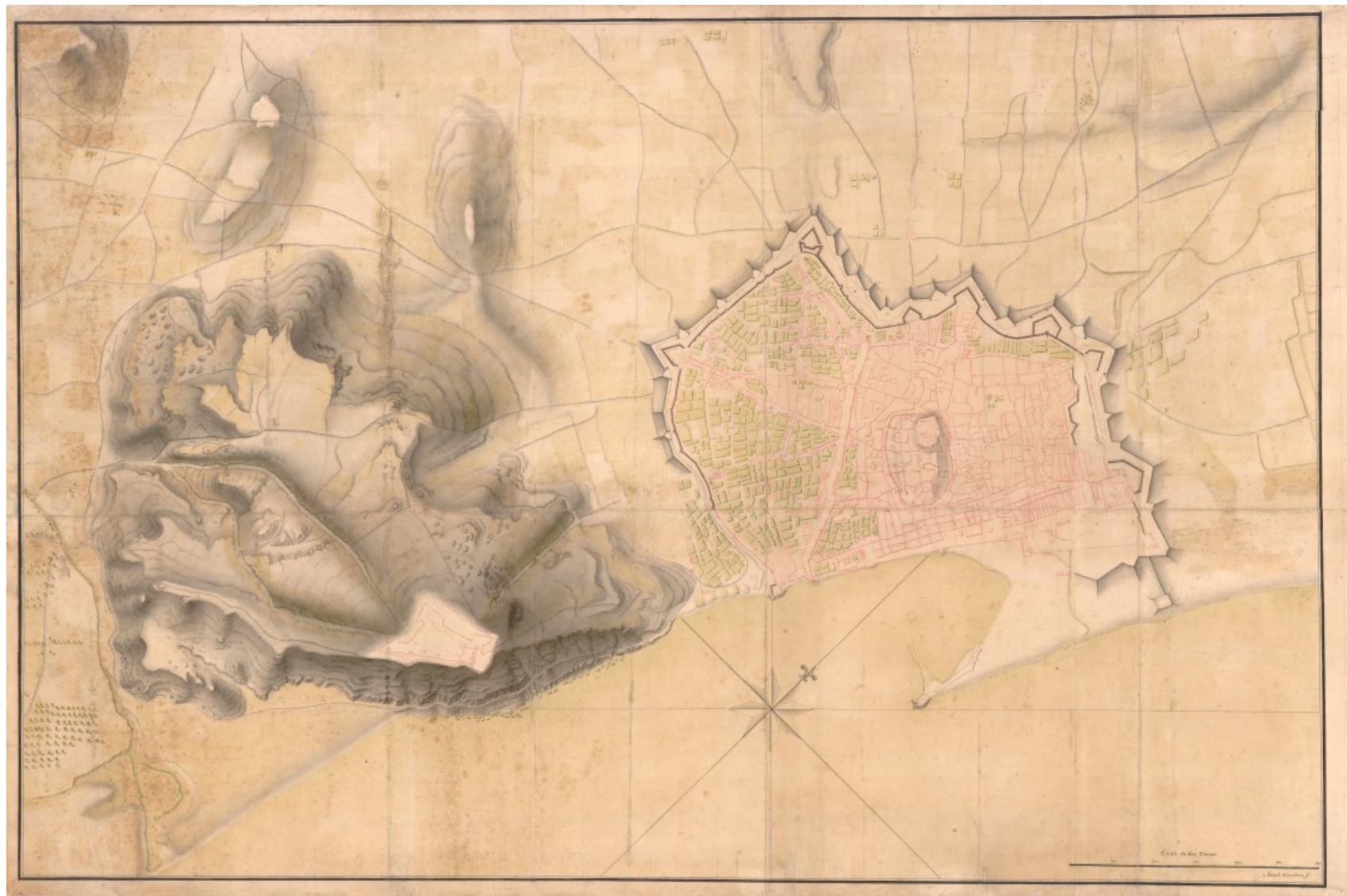


Mapes parcel·laris originals manuscrits de la província de Barcelona. Provenen de l'Escola de la Llotja de Barcelona, on s'impartien els estudis d'agrimensura fins a mitjans del S.XIX. Elies Rogent va crear aquest fons a partir de l'adquisició de col·leccions privades d'arquitectes agrimensors com Carlos Gaurán, Jean-Antoine Laur, Joan Soler i Mestres, Tomás Soler i Ferrer i Miquel Garriga i Roca entre d'altres. Aquesta col·lecció permet conèixer l'evolució històrica dels usos del sòl i el territori de municipis com Manresa, Martorell, Molins de Rei, Sant Sadurní d'Anoia, Sitges, Vic, Vilafranca del Penedès, entre d'altres i a la pròpia ciutat de Barcelona. L'arxiu compta també amb una col·lecció de cartografia antiga, manuscrita i impresa. 96 documents, en gran part accessibles a la [Memòria Digital de Catalunya](#)

3. Fons de mapes d'agrimensors i cartografia antiga (1751-1904)



Cardoso, Joseph. Pla geodèsic de Barcelona, c.1700. AG-012851.

**Fons de mapes d'agrimensors i
cartografia antiga (1751-1904)**

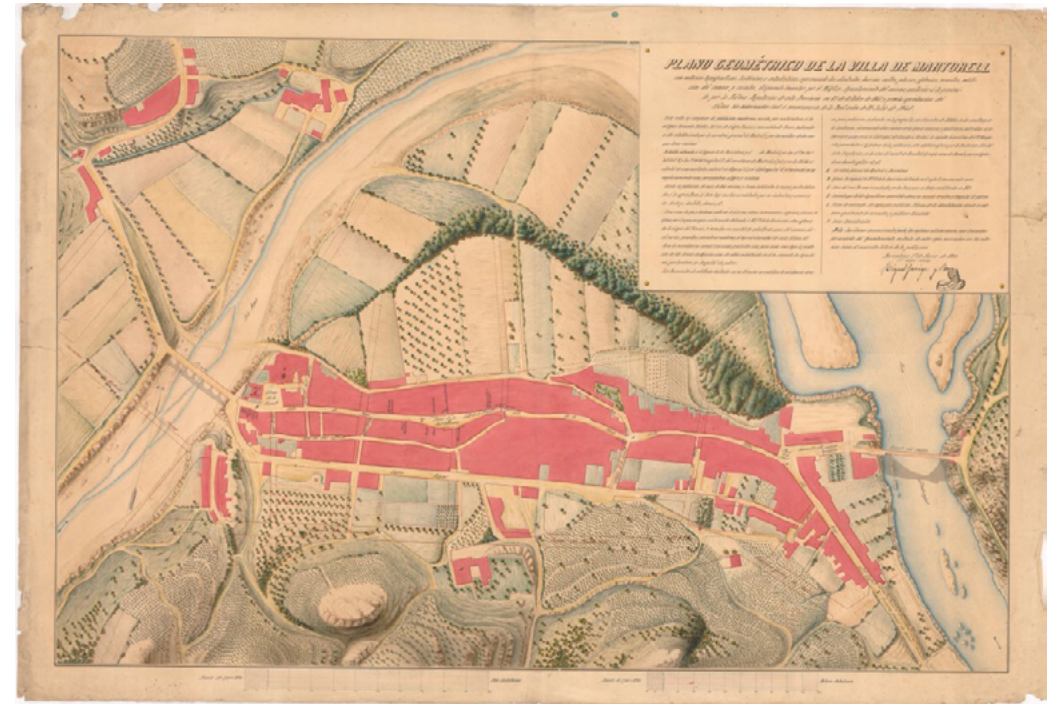
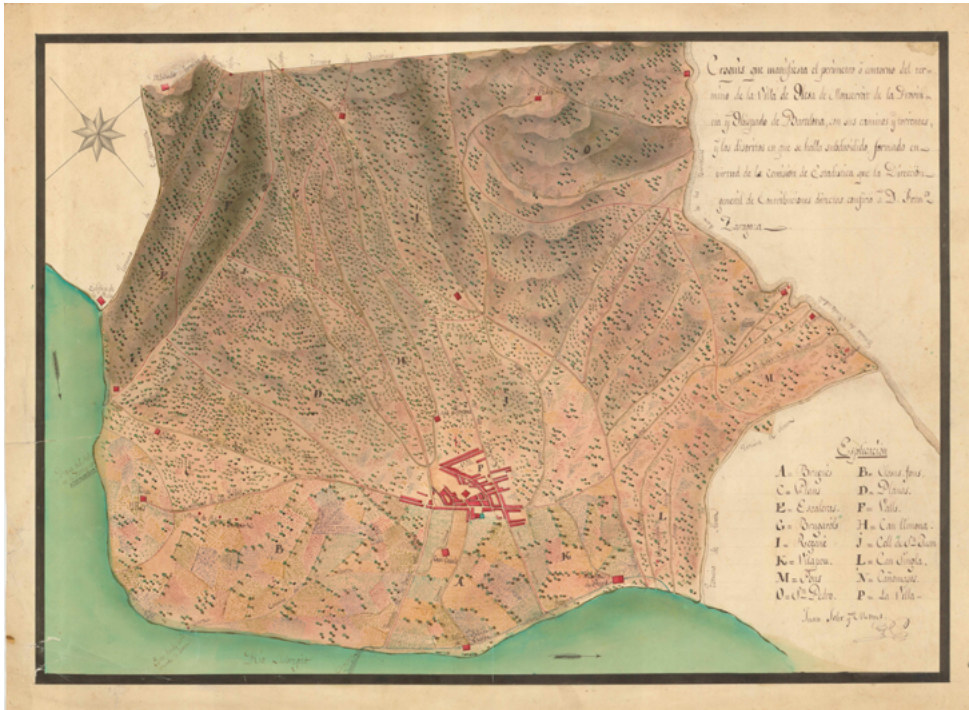


Soler i Ferrer, Tomàs. Plan geométrico de las tierras situadas en los términos de Argentona y Cabrera..., c.1820. AG-013213.

Soler i Ferrer, Tomàs. Plan geométrico de las tierras situadas en los términos de Argentona y Cabrera que riegan con las aguas que reúne la acequia de los Molinos harineros de Dn Juan y Dn José Antonio Palau, de Antonio Gual y de D^a Mariana Campllonch y Jofre. c.1820.

AG-013207

Fons de mapes d'agrimensors i cartografia antiga (1751-1904)



Soler i Mestre, Joan. Croquis que manifiesta el perímetro o contorno de la Vila de Olesa de Montserrat de la Provincia y Obispado de Barcelona..., c.1850. AG-0013245.

Garriga i Roca, Miquel. Plano geométrico de la Villa de Martorell, 1850. AG-013198.

Fons de mapes d'agrimensors i cartografia antiga (1751-1904)